


檔 號：

保存年限：

雲林縣北港鎮公所 公告

發文日期：中華民國113年4月15日
發文字號：港鎮民字第1130300520號
附件：地籍謄本、地籍圖、範圍圖



主旨：公告本鎮府番示範公墓一丙區愛二路、信一路及信二路禁葬事宜。

依據：殯葬管理條例第四十條規定辦理。

公告事項：

- 一、禁葬原因：為公共利益需要及未來整體規劃辦理公墓更新、環境綠美化事宜。
- 二、禁葬範圍：本鎮府番示範公墓一丙區愛二路、信一路及信二路，北港鎮福德段223地號部分範圍。
- 三、禁葬日期：自公告日起施行。
- 四、上開公告禁葬範圍自公告生效日起，禁止埋葬屍體、埋葬骨灰(骸)、造墳、增(修)建原有殯葬設施或擴充墓地等行為。
- 五、禁止期間倘有違反公告禁止事項者，依殯葬管理條例及相關法令規定辦理。

鎮長蕭美文

土地建物查詢資料

雲林縣北港鎮福德段 0223-0000地號

資料查詢時間：民國113年04月09日11時43分

頁次：1

土地標示部

登記日期：民國099年12月15日
地目：墓
使用分區：特定農業區
民國113年01月公告土地現值：*****580元／平方公尺
地上建物建號：共2棟
其他登記事項：重劃前：後溝子農地重劃區戶號：1220號
（一般註記事項）行政院87年11月15日院台財產接第87024356號函准撥用
（一般註記事項）依據雲林縣政府94年7月1日府地劃字第0940702295號函辦理面積更正（95年11月2日北地資字第117370號）
〔權狀註記事項〕福德段55建號之建築基地地號：福德段221、223地號
〔權狀註記事項〕福德段69建號之建築基地地號：福德段223地號

土地所有權部

（0001）登記次序：0001
登記日期：民國090年01月18日
原因發生日期：民國089年07月31日
所有權人：中華民國
統一編號：0000000158
住址：（空白）
管理者：雲林縣北港鎮公所
統一編號：64001808
住址：雲林縣北港鎮北辰路1號
權利範圍：全部 *****1分之1*****
權狀字號：095北地字第023369號
當期申報地價：113年01月*****200.0元／平方公尺
前次移轉現值或原規定地價：066年10月*****20.0元／平方公尺
歷次取得權利範圍：全部 *****1分之1*****
其他登記事項：（空白）

〈 資料顯示完畢 〉

列印人員：黃彥賓
收件號：113PE003896
查驗號碼：113PE003896REG0D1055ECBF754CBA8A9D8135241B2
本查詢資料結果之處理及利用應依個人資料保護法相關規定辦理。



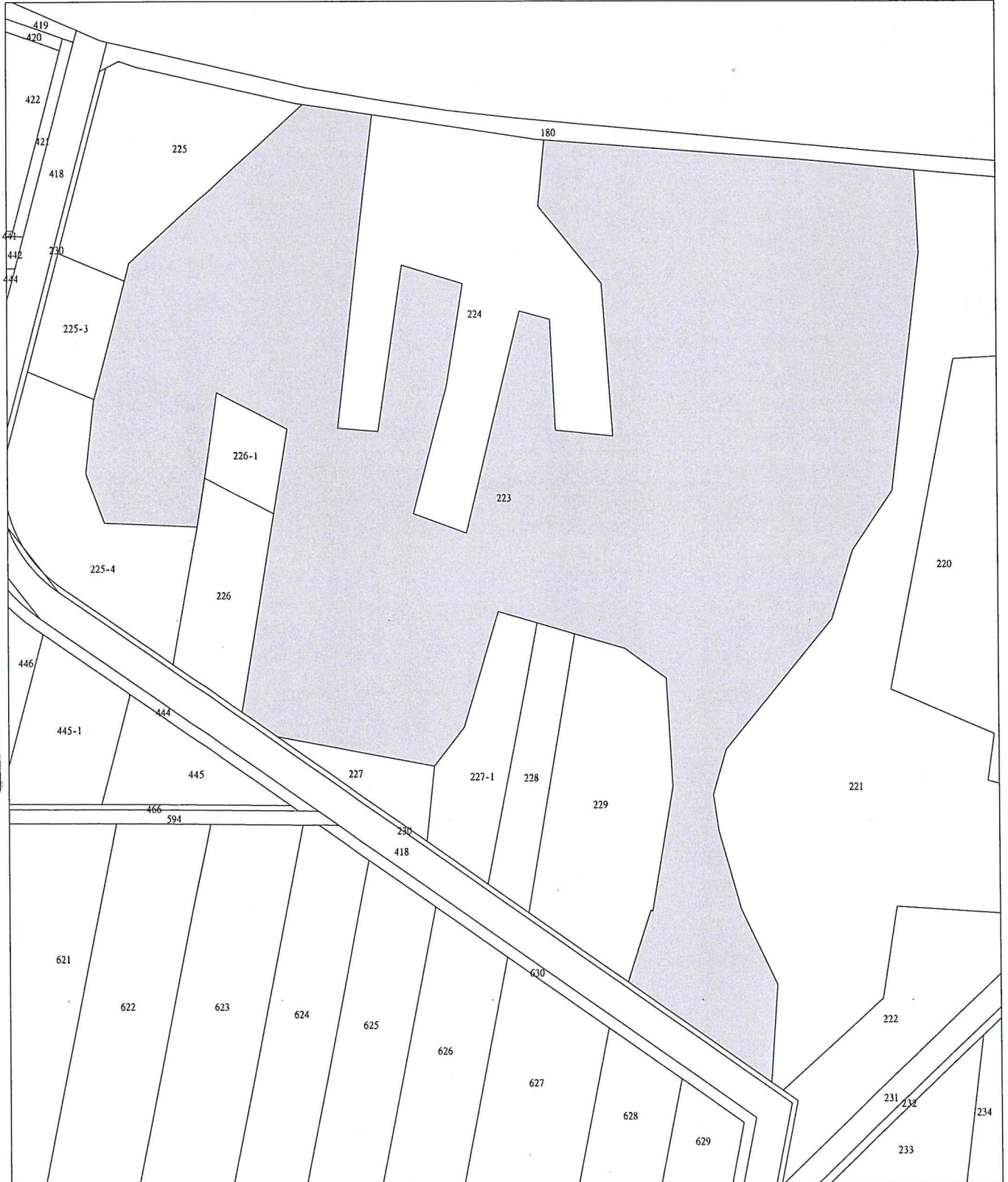
雲林縣北港鎮地籍圖查詢資料

資料查詢時間：民國113年04月09日11時43分 收件號：113PE003896

土地坐落：雲林縣北港鎮福德段223地號共1筆



列印人員：黃彥賓



比例尺：1/1000

查驗碼：113PE003896PIC11E71867D77424049A2292285E492

雲林縣地籍圖

42




禁葬範圍：紅色圈選全部區域

以上地圖轉載自 Google 網站地圖

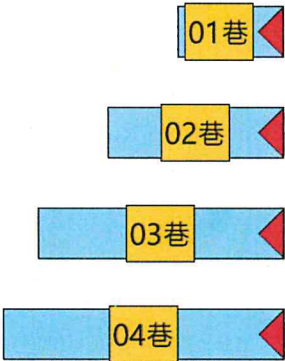
府番公墓丙區

個人式墓基


禁葬區



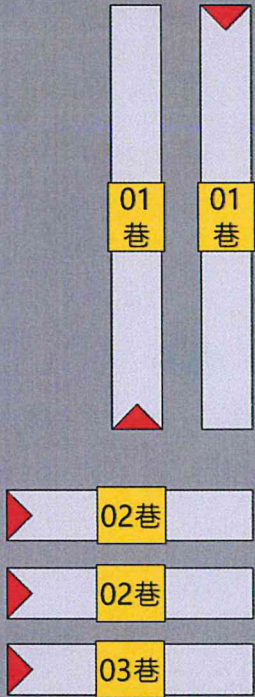
愛二路



信一路



愛一路



信二路

