


苗栗縣頭份市公所 公告

發文日期：中華民國113年7月4日

發文字號：頭市殯字第1130017774號

附件：



主旨：公告本市斗煥及流東公墓全面禁葬事宜。

依據：殯葬管理條例第40條規定。

公告事項：

- 一、禁葬原因：為利公墓管理、公共利益需要及未來整體規劃。
- 二、禁葬範圍：斗煥公墓斗煥段660、665地號；流東公墓文正段245、247地號。
- 三、禁葬日期：自公告日起施行。
- 四、上開禁葬範圍內禁止埋葬、造墳、增（修）建原有殯葬設施或擴充墓地等行為。
- 五、違反公告事項者，依殯葬管理條例及相關法令規定查處。

縣長 羅雪珠

土地建物查詢資料
苗栗縣頭份市斗煥段 0660-0000地號

資料查詢時間：民國113年06月05日13時34分

頁次：1

土地標示部

登記日期：民國089年10月16日

登記原因：地籍圖重測

地目：墓

等則：--

面積：****1,222.15平方公尺

使用分區：山坡地保育區

使用地類別：殯葬用地

民國113年01月 公告土地現值：****4,000元／平方公尺

地上建物建號：共0棟

其他登記事項：重測前：斗煥坪段0243-0000地號

土地所有權部

(0001) 登記次序：0001

登記日期：民國046年10月31日

登記原因：總登記

原因發生日期：民國---年--月--日

所有權人：苗栗縣

統一編號：0001000500

住址：(空白)

管理者：苗栗縣頭份市公所

統一編號：50403909

住址：苗栗縣頭份市仁愛里1鄰中山路232號

權利範圍：全部 *****1分之1*****

權狀字號：046頭份字第001341號

當期申報地價：113年01月*****870.0元／平方公尺

前次移轉現值或原規定地價：

066年10月 *****10.0元／平方公尺

歷次取得權利範圍：全部 *****1分之1*****

其他登記事項：(空白)

〈 資料顯示完畢 〉

列印人員：黃鈺庭

收件號：113KF007937

查驗號碼：113KF007937REGDCEE37E33E284156816C57B97EEB1

本查詢資料結果之處理及利用應依個人資料保護法相關規定辦理。

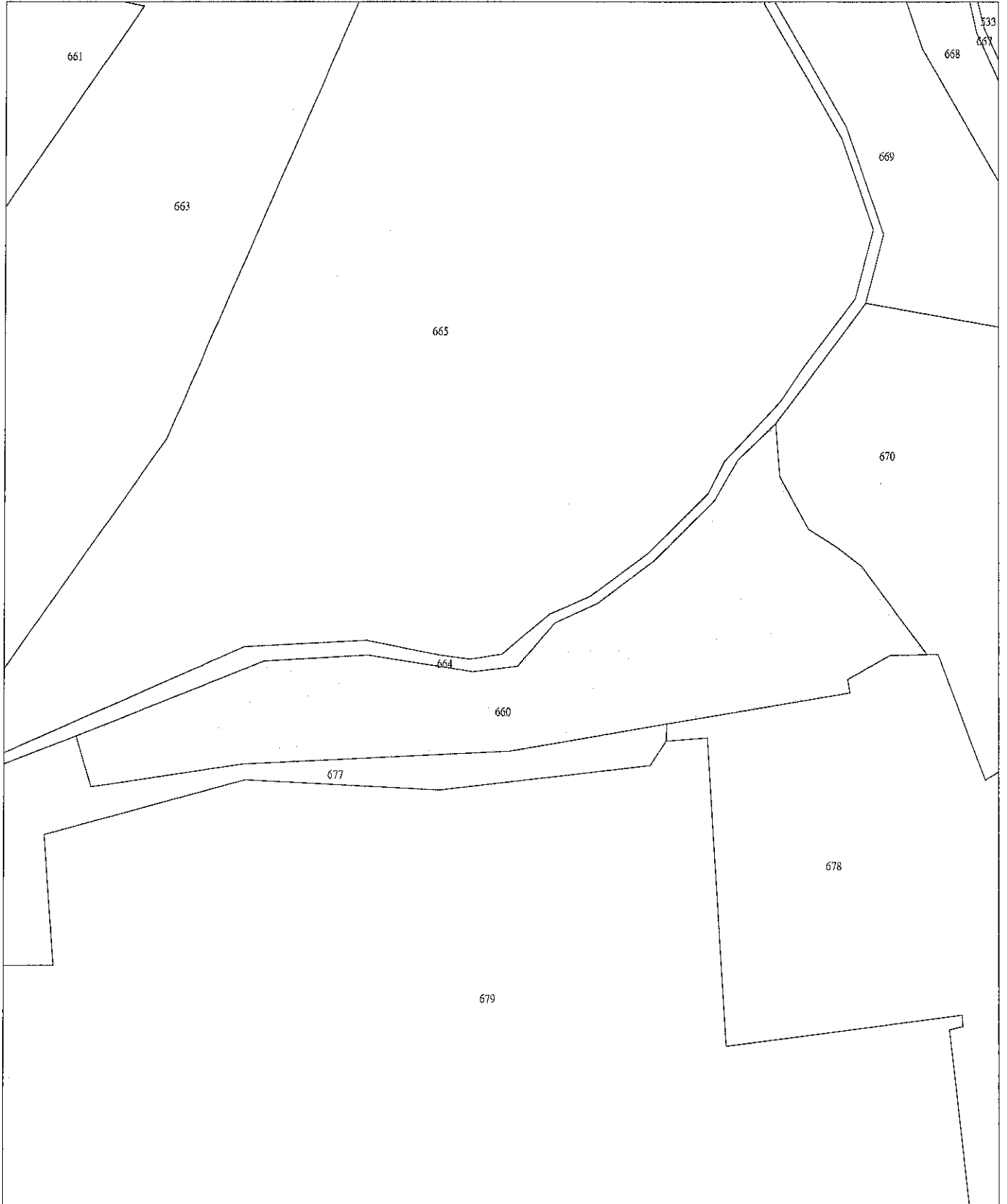


苗栗縣頭份市地籍圖查詢資料

資料查詢時間：民國113年06月05日13時34分 收件號：113KF007937
土地坐落：苗栗縣頭份市斗煥段660地號共1筆



列印人員：黃鈺庭



比例尺：1/600

原比例尺：1/500

查驗碼：113KF007937PIC1BE7ED8E2CA8C443FA30238E921CC

土 地 建 物 查 詢 資 料
苗栗縣頭份市斗煥段 0665-0000地號

資料查詢時間：民國113年06月05日13時34分

頁次：1

土地標示部

登記日期：民國089年10月16日

登記原因：地籍圖重測

地 目：墓

等則：--

面 積：****6,051.62平方公尺

使用分區：山坡地保育區

使用地類別：殯葬用地

民國113年01月 公告土地現值：****4,000元／平方公尺

地上建物建號：共0棟

其他登記事項：重測前：斗煥坪段0337-0000地號

土地所有權部

(0001) 登記次序：0001

登記日期：民國046年10月31日

登記原因：總登記

原因發生日期：民國---年--月--日

所有權人：苗栗縣

統一編號：0001000500

住 址：(空白)

管 理 者：苗栗縣頭份市公所

統一編號：50403909

住 址：苗栗縣頭份市仁愛里1鄰中山路232號

權利範圍：全部 *****1分之1*****

權狀字號：046頭份字第001342號

當期申報地價：113年01月*****870.0元／平方公尺

前次移轉現值或原規定地價：

066年10月 *****10.0元／平方公尺

歷次取得權利範圍：全部 *****1分之1*****

其他登記事項：(空白)

〈 資料顯示完畢 〉

列印人員：黃鈺庭

收 件 號：113KF007937

查驗號碼：113KF007937REGDCEE37E33E284156816C57B97EEB1

本查詢資料結果之處理及利用應依個人資料保護法相關規定辦理。



苗栗縣頭份市地籍圖查詢資料

資料查詢時間：民國113年06月05日13時34分 收件號：113KF007937
土地坐落：苗栗縣頭份市斗煥段665地號共1筆



列印人員：黃鈺庭



比例尺：1/600

原比例尺：1/500

查驗碼：113KF007937PIC1BE7ED8E2CA8C443FA30238E921CC

土 地 建 物 查 詢 資 料
苗栗縣頭份市文正段 0245-0000地號

資料查詢時間：民國113年06月05日13時34分

頁次：1

土地標示部

登記日期：民國089年10月16日

登記原因：地籍圖重測

地 目：墓

等則：--

面 積：***18,042.04平方公尺

使用分區：山坡地保育區

使用地類別：殯葬用地

民國113年01月 公告土地現值：****1,000元／平方公尺

地上建物建號：共0棟

其他登記事項：重測前：珊瑚湖段水流東小段0357-0000地號

土地所有權部

(0001) 登記次序：0001

登記日期：民國036年06月16日

登記原因：總登記

原因發生日期：民國---年--月--日

所有權人：中華民國

統一編號：0000000158

住 址：(空白)

管 理 者：苗栗縣頭份市公所

統一編號：50403909

住 址：苗栗縣頭份市仁愛里1鄰中山路232號

權利範圍：全部 *****1分之1*****

權狀字號：036南頭字第006092號

當期申報地價：113年01月*****220.0元／平方公尺

前次移轉現值或原規定地價：

066年10月 *****8.0元／平方公尺

歷次取得權利範圍：全部 *****1分之1*****

其他登記事項：(空白)

〈 資料顯示完畢 〉

列印人員：黃鈺庭

收 件 號：113KF007937

查驗號碼：113KF007937REGDCEE37E33E284156816C57B97EEB1

本查詢資料結果之處理及利用應依個人資料保護法相關規定辦理。



苗栗縣頭份市地籍圖查詢資料

資料查詢時間：民國113年06月05日13時34分 收件號：113KF007937
土地坐落：苗栗縣頭份市文正段245地號共1筆



列印人員：黃鈺庭



比例尺：1/2000

原比例尺：1/500

查驗碼：113KF007937PIC1BE7ED8E2CA8C443FA30238E921CC

土地建物查詢資料

苗栗縣頭份市文正段 0247-0000地號

資料查詢時間：民國113年06月05日13時34分

頁次：1

土地標示部

登記日期：民國089年10月16日

登記原因：地籍圖重測

地目：墓

等則：--

面積：****5,389.21平方公尺

使用分區：山坡地保育區

使用地類別：殯葬用地

民國113年01月 公告土地現值：****1,000元/平方公尺

地上建物建號：共0棟

其他登記事項：重測前：珊瑚湖段水流東小段0358-0000地號

土地所有權部

(0001) 登記次序：0001

登記日期：民國036年06月16日

登記原因：總登記

原因發生日期：民國---年--月--日

所有權人：中華民國

統一編號：0000000158

住址：(空白)

管理者：苗栗縣頭份市公所

統一編號：50403909

住址：苗栗縣頭份市仁愛里1鄰中山路232號

權利範圍：全部 *****1分之1*****

權狀字號：036空白字第006093號

當期申報地價：113年01月*****220.0元/平方公尺

前次移轉現值或原規定地價：

066年10月 *****8.0元/平方公尺

歷次取得權利範圍：全部 *****1分之1*****

其他登記事項：(空白)

< 資料顯示完畢 >

列印人員：黃鈺庭

收件號：113KF007937

查驗號碼：113KF007937REGDCEE37E33E284156816C57B97EEB1

本查詢資料結果之處理及利用應依個人資料保護法相關規定辦理。

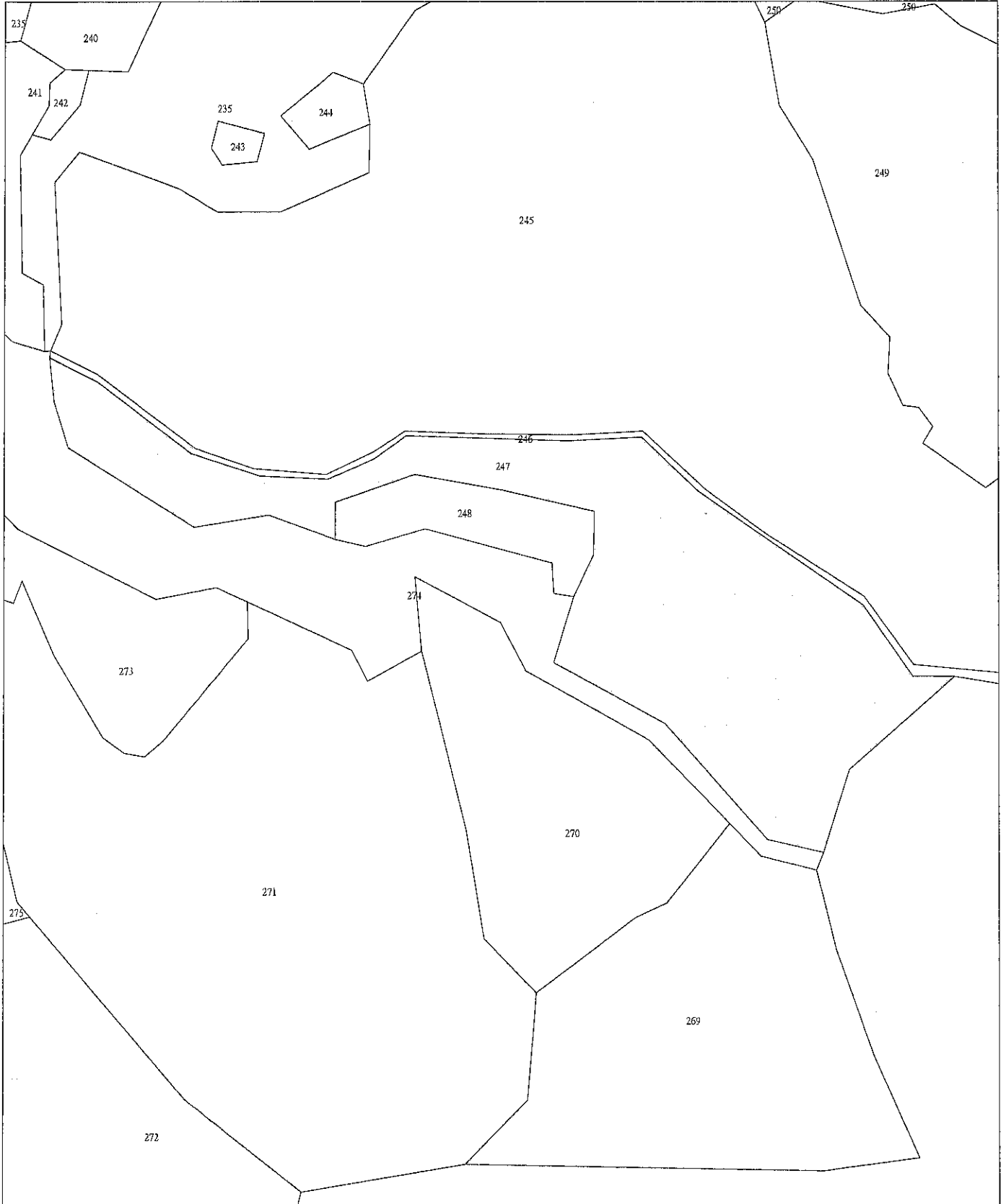


苗栗縣頭份市地籍圖查詢資料

資料查詢時間：民國113年06月05日13時34分 收件號：113KF007937
土地坐落：苗栗縣頭份市文正段247地號共1筆



列印人員：黃鈺庭



比例尺：1/1200

原比例尺：1/500

查驗碼：113KF007937PIC1BE7ED8E2CA8C443FA30238E921CC

苗栗縣地籍圖

6