

正 本

檔 號：


保存年限：

嘉義縣義竹鄉公所 公告

發文日期：中華民國114年5月1日

發文字號：義鄉民字第1140006535號

附件：



主旨：公告本鄉後鎮段後鎮小段95地號私人土地範圍內有（無）主墳墓遷葬事宜。

依據：依據林松霖君114年5月1日申請書及殯葬管理條例第30條規定辦理。

公告事項：

- 一、遷葬地點：本鄉後鎮段後鎮小段95地號。
- 二、遷葬事由：申請人林松霖為上開土地所有權人，其土地範圍內有（無）主墳墓1座，妨礙其土地使用權益，因無訴求對象，委請本所代為辦理公告。
- 三、遷葬時間：自公告之日起3個月。
- 四、上開墳墓之土地所有人、關係人及管理人，請於公告期限內與地主協商遷葬事宜並副知本所，公告期滿如無人遷葬或認領，視為無主墳墓，依內政部92年5月21日台內民字第0920004956號函，將由地主逕行辦理遷葬等事宜；該案本所僅代為公告，如涉及私權爭執，應由地主自行負責。
- 五、本案土地所有權人林松霖君連絡電話：0972014014。

鄉長黃政傑

本案依照分層負責規定授權
主管課長判發

土地建物查詢資料

嘉義縣義竹鄉後鎮段後鎮小段 0095-0000地號

資料查詢時間：民國114年05月01日13時34分

頁次：1

土地標示部

登記日期：民國076年01月19日

登記原因：使用編定

地目：田

等則：11

面積：****2,488.00平方公尺

使用分區：特定農業區

使用地類別：農牧用地

民國114年01月公告土地現值：*****460元／平方公尺

地上建物建號：共0棟

其他登記事項：（空白）

土地所有權部

（0001）登記次序：0002

登記日期：民國113年12月18日

登記原因：贈與

原因發生日期：民國113年12月05日

所有權人：林松霖

統一編號：Q121524223

出生日期：民國051年02月26日

住址：嘉義縣義竹鄉後鎮村1鄰後鎮21號

權利範圍：全部 *****1分之1*****

權狀字號：113朴土字第026702號

當期申報地價：113年01月*****96.0元／平方公尺

前次移轉現值或原規定地價：

066年10月 *****29.0元／平方公尺

歷次取得權利範圍：全部 *****1分之1*****

其他登記事項：（空白）

〈 資料顯示完畢 〉

列印人員：陳宛君

收件號：114QB005103

查驗號碼：114QB005103REGE0926482F0B443D5B7CBB905A5F25

本查詢資料結果之處理及利用應依個人資料保護法相關規定辦理。

嘉義縣義竹鄉地籍圖查詢資料

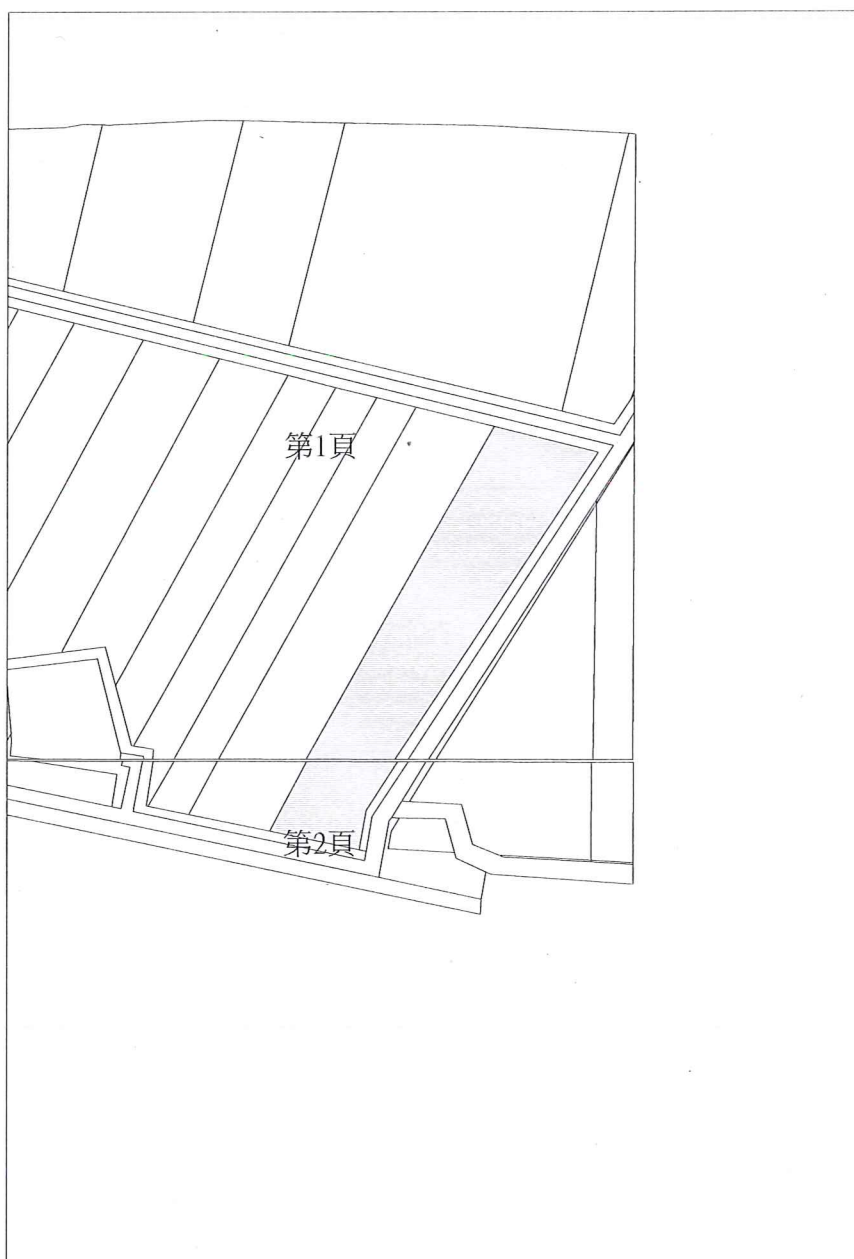
資料查詢時間：民國114年05月01日13時34分 收件號：114QB005103

土地坐落：嘉義縣義竹鄉後鎮段後鎮小段95地號共1筆

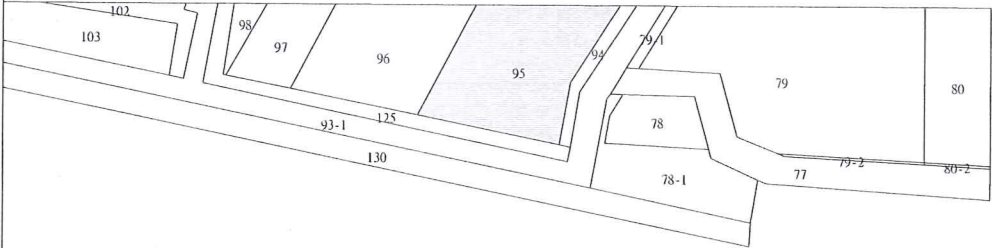


列印人員：陳宛君

地籍圖謄本如附件共2頁，接續圖如下：



地籍圖
45°



比例尺：1/1200

