


## 雲林縣麥寮鄉公所 公告

發文日期：中華民國113年9月23日  
發文字號：麥鄉民字第1131700106號  
附件：



主旨：公告本鄉施厝村南側公墓範圍內有(無)主墳墓遷葬事宜。

依據：殯葬管理條例第30、41條規定辦理。

公告事項：

- 一、遷葬原因：為配合村里社區發展(鄰里公園)及綠美化環境等公共利益需要。
- 二、遷葬範圍：本鄉施厝村南側公墓(麥寮鄉施厝寮段1330、1516地號)。
- 三、公告期限：自公告日起至114年12月31日止。
- 四、遷葬優惠：公告期限內自行起掘者，進奉本鄉麥豐村惜恩堂或新吉村麥寮鄉生命紀念館免收使用管理規費(進塔費用)。
- 五、遷葬程序：公告遷葬期間，墳墓所有權人、管理人或關係人請檢附以下證件，於起掘前至本所民政課辦理墳墓遷葬及納骨櫃使用申請。
  - (一)亡者除戶謄本。
  - (二)申請人現戶戶籍謄本(足以證明與亡者關係之戶籍資料)。
  - (三)墳墓起掘前中後之墓碑墳墓照各1張(墓碑姓名要清楚)。
  - (四)申請人身份證、印章或其他相關證明文件。
- 六、公告期滿仍未自行起掘之墳墓，為配合工程需要，由本所代為辦理起掘遷葬作業。

- 
- 七、爾後於公告範圍內再發現墳墓或遺骸，仍依據本公告相關規定辦理，不再另行公告。
- 八、本所民政課洽辦(電話:05-6932013、05-6938779)。

鄉長許忠富

# 土地建物查詢資料

## 雲林縣麥寮鄉施厝寮段 1330-0000地號

資料查詢時間：民國113年08月30日15時01分

頁次：1

\*\*\*\*\*

### 土地標示部

\*\*\*\*\*

登記日期：民國088年06月07日

登記原因：分區調整

地目：墓

等則：--

面積：\*\*\*\*1,972.00平方公尺

使用分區：一般農業區

使用地類別：殯葬用地

民國113年01月 公告土地現值：\*\*\*\*\*520元／平方公尺

地上建物建號：共0棟

其他登記事項：（一般註記事項）施厝重劃區戶號1894號

\*\*\*\*\*

### 土地所有權部

\*\*\*\*\*

（0001）登記次序：0003

登記日期：民國094年05月09日

登記原因：接管

原因發生日期：民國094年02月02日

所有權人：中華民國

統一編號：0000000158

住址：（空白）

管理者：雲林縣麥寮鄉公所

統一編號：64703603

住址：雲林縣麥寮鄉麥津村中興路119號

權利範圍：全部 \*\*\*\*\*1分之1\*\*\*\*\*

權狀字號：---（空白）字第-----號

當期申報地價：113年01月\*\*\*\*\*200.0元／平方公尺

前次移轉現值或原規定地價：

067年10月 \*\*\*\*\*25.0元／平方公尺

歷次取得權利範圍：全部\*\*\*\*\*1分之1\*\*\*\*\*

其他登記事項：申請免繕發權利書狀：公有土地權利登記

〈 資料顯示完畢 〉

列印人員：吳佳銘

收件號：113PF005022

查驗號碼：113PF005022REG6C0B4F9E08C74F8FBBE2538F39830

本查詢資料結果之處理及利用應依個人資料保護法相關規定辦理。



FB

**土地建物查詢資料**  
**雲林縣麥寮鄉施厝寮段 1516-0000地號**

資料查詢時間：民國113年08月30日15時01分

頁次：1

\*\*\*\*\*

**土地標示部**

\*\*\*\*\*

登記日期：民國088年06月07日

登記原因：分區調整

地目：墓

等則：--

面積：\*\*\*\*1,837.00平方公尺

使用分區：一般農業區

使用地類別：殯葬用地

民國113年01月 公告土地現值：\*\*\*\*\*520元／平方公尺

地上建物建號：共0棟

其他登記事項：（一般註記事項）施厝重劃區戶號1894號

\*\*\*\*\*

**土地所有權部**

\*\*\*\*\*

（0001）登記次序：0003

登記日期：民國094年05月09日

登記原因：接管

原因發生日期：民國094年02月02日

所有權人：中華民國

統一編號：0000000158

住址：（空白）

管理者：雲林縣麥寮鄉公所

統一編號：64703603

住址：雲林縣麥寮鄉麥津村中興路119號

權利範圍：全部 \*\*\*\*\*1分之1\*\*\*\*\*

權狀字號：---（空白）字第-----號

當期申報地價：113年01月\*\*\*\*\*200.0元／平方公尺

前次移轉現值或原規定地價：

067年10月 \*\*\*\*\*25.0元／平方公尺

歷次取得權利範圍：全部\*\*\*\*\*1分之1\*\*\*\*\*

其他登記事項：申請免繕發權利書狀：公有土地權利登記

〈 資料顯示完畢 〉

列印人員：吳佳銘

收件號：113PF005022

查驗號碼：113PF005022REG6C0B4F9E08C74F8FBBE2538F39830

本查詢資料結果之處理及利用應依個人資料保護法相關規定辦理。

雲林縣麥寮鄉公所

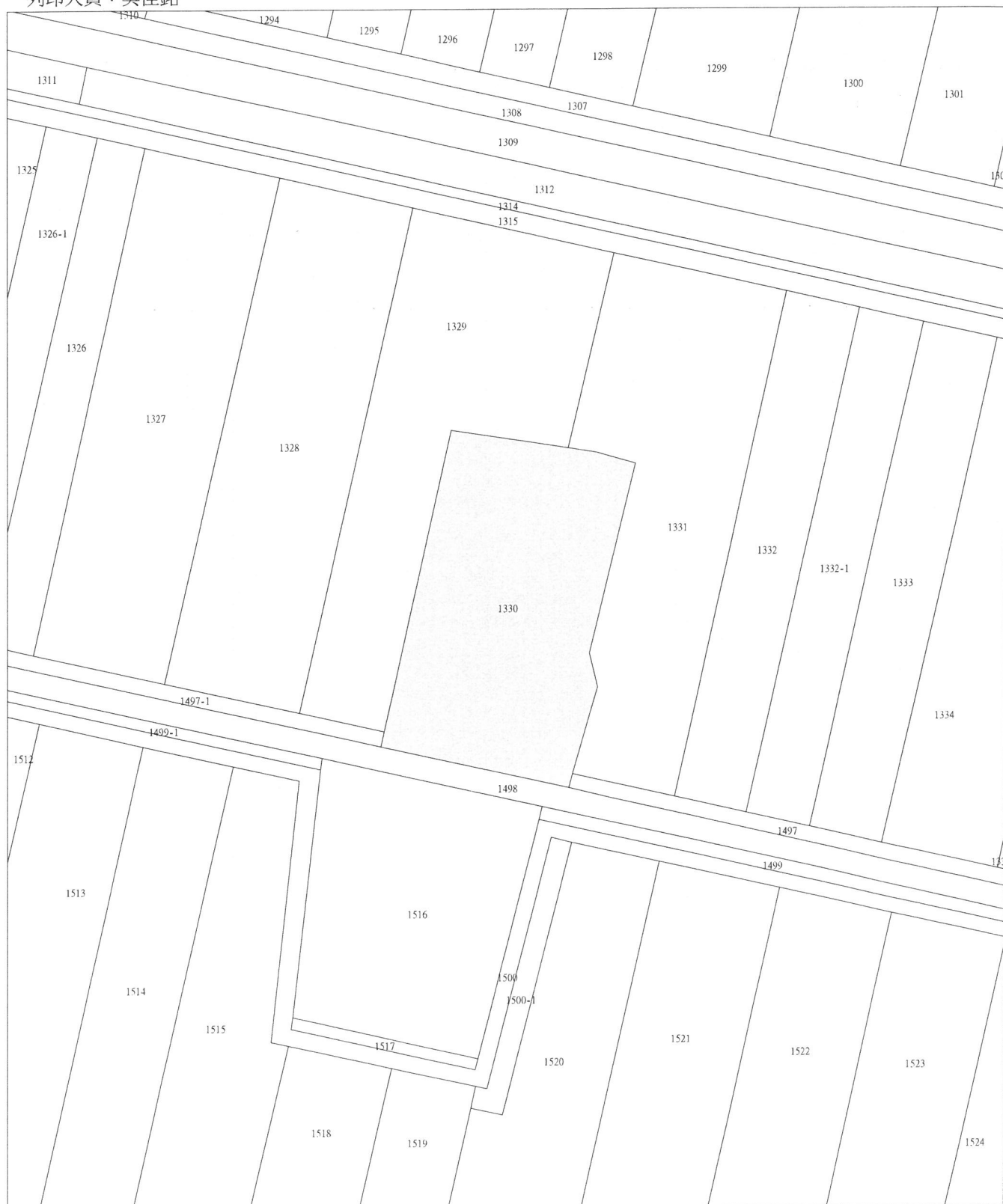
# 雲林縣麥寮鄉地籍圖查詢資料

資料查詢時間：民國113年08月30日15時01分 收件號：113PF005022

土地坐落：雲林縣麥寮鄉施厝寮段1330地號共1筆



列印人員：吳佳銘



比例尺：1/1000

查驗碼：113PF005022PIC1E1F0841EB7694212BD68FFF21956

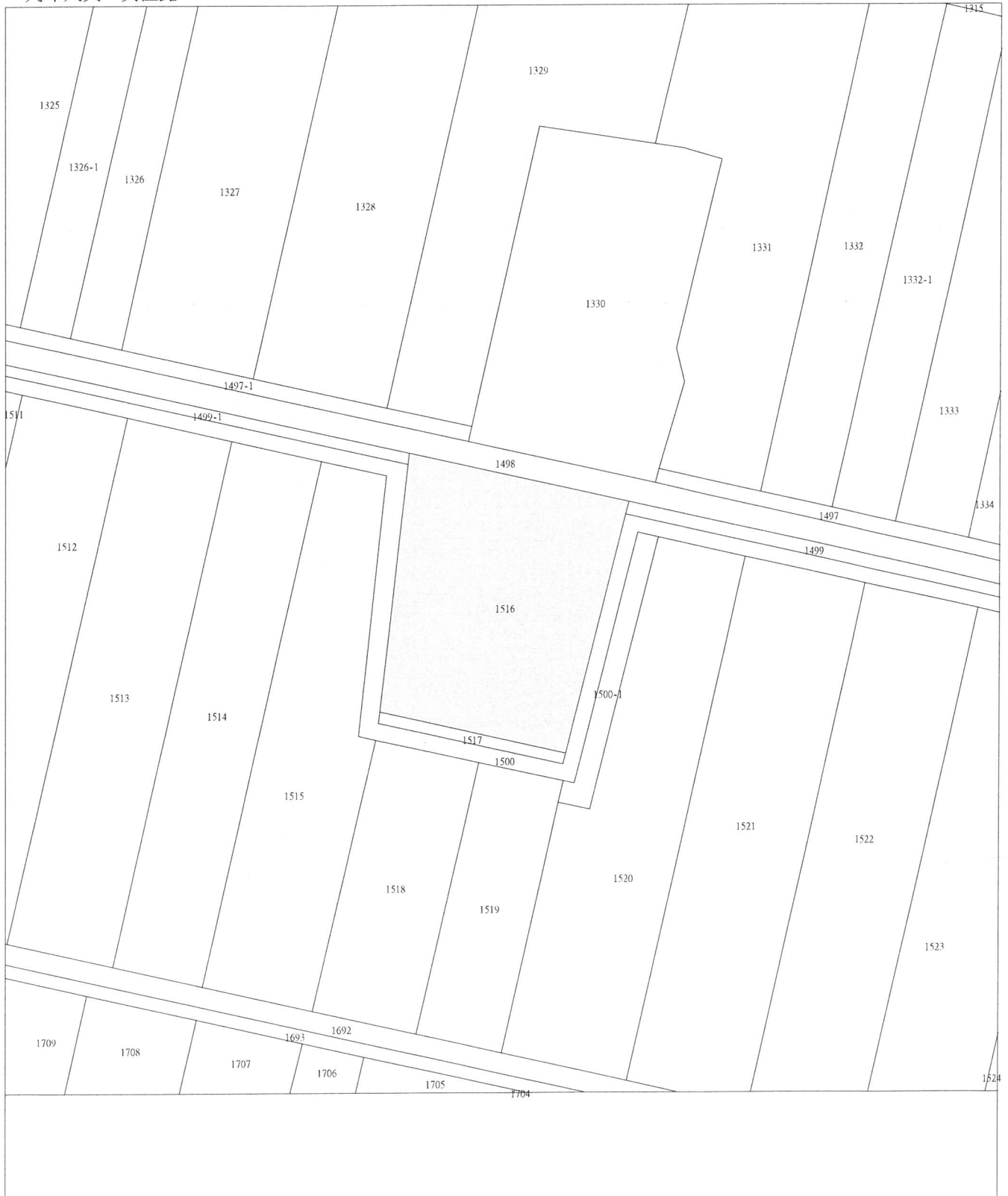


# 雲林縣麥寮鄉地籍圖查詢資料

資料查詢時間：民國113年08月30日15時01分 收件號：113PF005022  
土地坐落：雲林縣麥寮鄉施厝寮段1516地號共1筆



列印人員：吳佳銘



比例尺：1/1000

查驗碼：113PF005022PIC1E1F0841EB7694212BD68FFF21956

雲林縣地籍圖

93